

Välkomna !

Informationsmöte den 19 juni 2019

Torekovs framtid

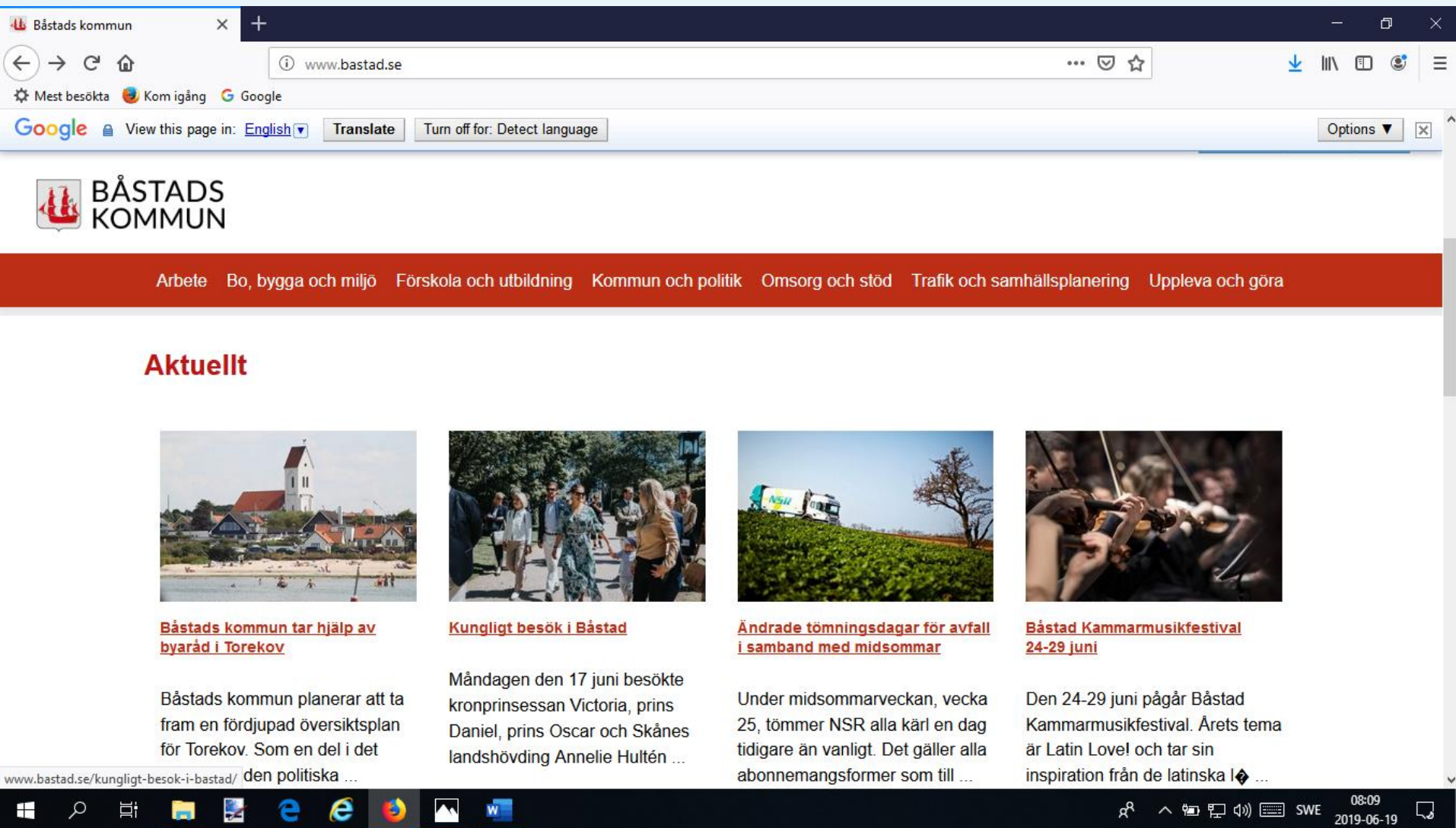
A small, yellow and white wooden building with a grey roof, situated on a rocky shore. A tall white flagpole stands next to it, flying the Swedish flag. The building has a small window and a door. The background shows a blue sea and a clear blue sky with a few clouds.

Fördjupad översiktsplan för
Torekov fram till 2035

Kvällens rubriker

- Uppdraget
- Allmänt om översiktsplaner, Boverket
- Båstads översiktsplan
- Uppstart
- Genomförandet och dess faser
- Vad kan du tycka till om?
- Vad kan du hjälpa till med?
- Frågor och kommentarer

Uppdraget



Båstads kommun

www.bastad.se


Mest besökta Kom igång Google

Google View this page in: English Translate Turn off for: Detect language Options

BÅSTADS KOMMUN

Arbete Bo, bygga och miljö Förskola och utbildning Kommun och politik Omsorg och stöd Trafik och samhällsplanering Uppleva och göra


Aktuellt



[Båstads kommun tar hjälp av byråd i Torekov](#)


Båstads kommun planerar att ta fram en fördjupad översiktsplan för Torekov. Som en del i det

[www.bastad.se/kungligt-besok-i-bastad/](#) den politiska ...




[Kungligt besök i Båstad](#)

Måndagen den 17 juni besökte kronprinsessan Victoria, prins Daniel, prins Oscar och Skånes landshövding Annelie Hultén ...



[Ändrade tömningsdagar för avfall i samband med midsommar](#)

Under midsommarveckan, vecka 25, tömmer NSR alla kärl en dag tidigare än vanligt. Det gäller alla abonnemangsformer som till ...



[Båstad Kammarmusikfestival 24-29 juni](#)

Den 24-29 juni pågår Båstad Kammarmusikfestival. Årets tema är Latin Love! och tar sin inspiration från de latinska | ...

Windows taskbar: 08:09 2019-06-19

Uppdraget

Båstads kommun planerar att ta fram en fördjupad översiktsplan för Torekov. Som en del i det arbetet vill den politiska ledningen i kommunen att Torekofs byråd tar fram en vision för hur de vill att Torekov ska utvecklas.

Som ett förberedande led vänder sig den politiska ledningen i Båstads kommun till Torekofs byråd, med en önskan om att medborgarna i Torekov ska tala om och beskriva hur de ser på Torekofs utveckling de närmaste 10 till 15 åren.

– Vi kan med tillfredsställelse notera att denna önskan mottagits positivt. Torekov kommer genom bland annat byråd, som är öppna för alla, arbeta fram en vision. Det är vår förhoppning att detta arbete från Torekofs sida kan löpa på smidigt och slutföras under året, säger kommunstyrelsens ordförande Johan Olsson Swanstein (M).

Detaljplanearbetet för Torekofs hamn som påbörjats av kommunen kommer att pausas så att även hamnens bevarande och utveckling kan ingå i den fördjupade översiktsplanen. Dessutom ska hänsyn tas till att Båstads kommunfullmäktige har antagit en plan för hur skolstrukturen i kommunen ska utvecklas de kommande 10 till 15 åren. Den innebär bland annat att Västra Karup får en nybyggd F-6 skola. När den står klar kommer elever ifrån Sandlyckeskolan i Torekov fortsättningsvis gå i Västra Karup skola.

Eftersom Torekov för tillfället inte har ett byråd är det Torekofs Turist & Badförening som har rollen som det. Projektledare från deras sida för visionsdokumentet är Kenneth Lennartsson.

Planering

Regionplanering

Översiktsplanering

Allmänna intressen

Hållbar utveckling genom fysisk planering

Översiktsplanen

Nytta och funktion

Innehåll ÖP

Utformning

Innehåll MKB

Process för ÖP och MB

Kommunexempel

Kommunernas

Översiktsplanen

Lyssna

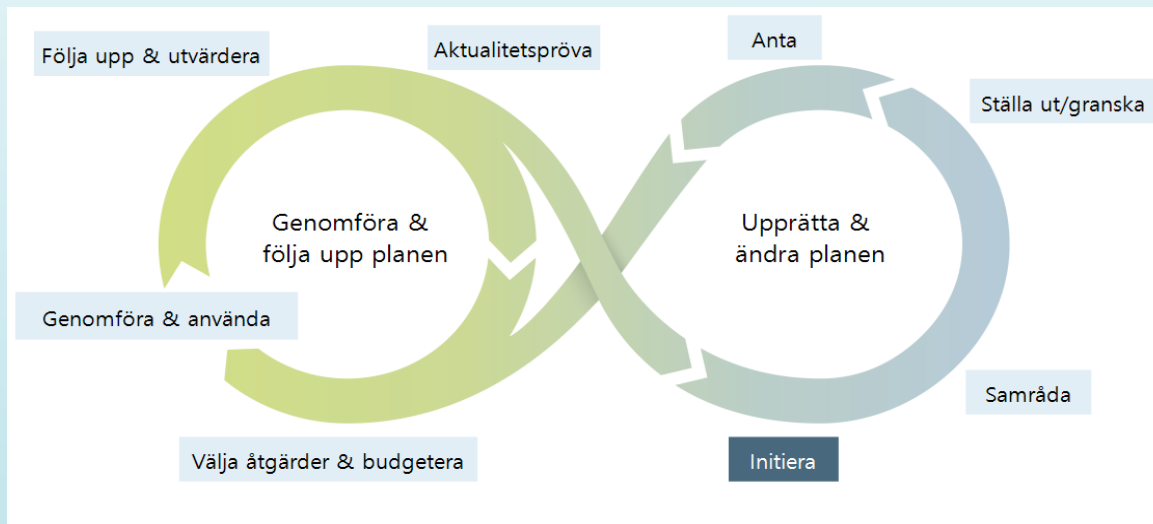
Skicka



Varje kommun ska ha en aktuell översiktsplan, som omfattar hela kommunen. Översiktsplanen ska spegla den politiska majoritetens uppfattning och bör bygga på sammanställningar och analyser av viktiga förutsättningar såsom övergripande mål, förändringar och trender i omvärlden, fysisk struktur och allmänna intressen.

Översiktsplanen är inte bindande men ska ge vägledning för beslut om hur mark- och vattenområden ska användas och hur den byggda miljön ska användas, utvecklas och bevaras. Översiktsplanen har en central roll i kommunernas arbete att formulera strategier för en långsiktigt hållbar utveckling. Den beslutas av kommunfullmäktige.

Allmänt om översiktsplaner, Boverket



Boverket presenterar här en första version av sin begreppsmodell för översiktlig- och regional planering. Modellen kommer fortsätta att utvecklas utifrån de erfarenheter som görs i den praktiska användningen.

En översiktsplan ska ange såväl en långsiktig och övergripande utvecklingsstrategi som grunddragen i den avsedda användningen av mark- och vattenområden och vilka hänsyn som bör tas till allmänna intressen. Områden av riksintresse ska anges särskilt. Planen ska också ge vägledning för hur den byggda miljön ska användas, utvecklas och bevaras. Mer om planens funktion och innehåll på sidorna [Översiktsplanens funktion](#) och [Översiktsplanens innehåll](#).

Plan- och bygglagens krav på ställningstaganden i översiktsplanen fördelas i modellen på tre aspekter. Läs mer om de olika aspekterna i menyn.



Fördjupad översiktsplan

En ändring för en viss del av översiktsplanen kan täcka allt från större områden till enskilda stadskvarter. Detaljeringsgrad beror på syftet och de aktuella planeringsfrågorna. I områden med mer komplicerade förhållanden där avsikterna med området behöver redovisas mer i detalj än för kommunen i övrigt kan planen fördjupas. En fördjupning kan till exempel tas fram för tätorter eller kommundelar där det finns stor konkurrens mellan olika intressen och anspråk, såsom kustområden med hårt bebyggelsestryck och stora bevarandevärden. För att klara ut huvuddragen i ett planerat utbyggnadsområde där kommunen inte vill eller kan upprätta detaljplan för hela området kan fördjupning vara ett alternativ. En sådan fördjupning kan göras samtidigt med den kommunomfattande planen och ingå i denna som ett särskilt kapitel.

Fördjupningar fungerar som en länk mellan den kommunomfattande översiktsplanen och detaljplanen. När kommunen arbetar med fördjupningar blir den översiktliga planeringen mer konkret. Därmed ökar även medborgarnas förståelse för kommunens avsikter med den framtida markanvändningen.




Arbete Bo, bygga och miljö Förskola och utbildning Kommun och politik Omsorg och stöd Trafik och samhällsplanering Uppleva och göra

Genvägar

- Diarium, handlingar och protokoll
- Digital anslagstavla
- Felanmälan
- Lämna dina synpunkter – hjälp oss att bli bättre!
- Båstadkartan
- Lediga jobb
- Läsårstider och skollov



Evenemang/events Båstad och Bjärehalvön



< Föregående



Nästa >

Denna webbplats använder kakor för att öka din upplevelse. Vi förmodar att det är ok för dig, du kan välja att lämna sidan om det inte är det.

Acceptera


Läs mer

http://www.bastad.se/att-arbeta-i-bastad/ledigajobb/

Välkommen till Båstadkartan!

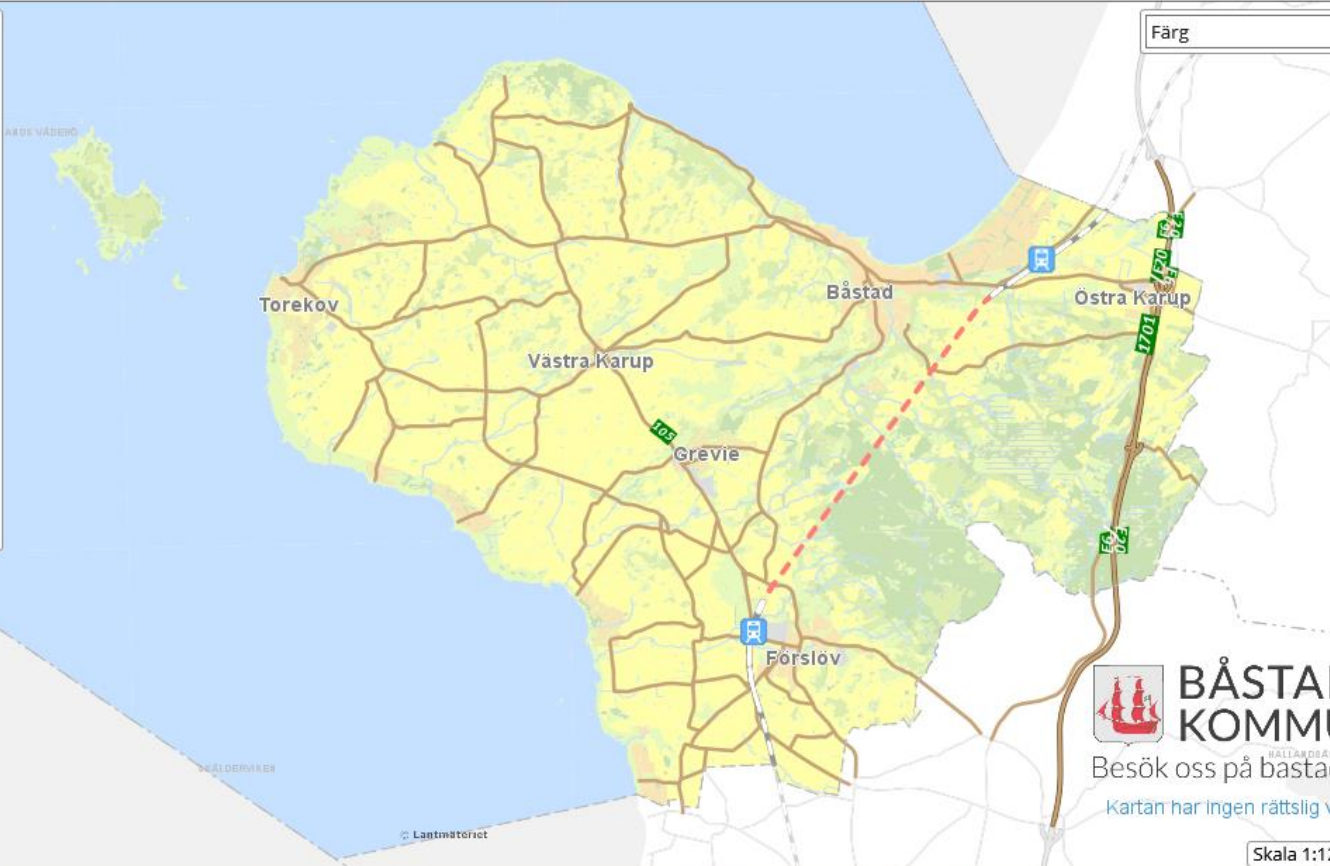
Båstadkartan är kommunens karttjänst på webben där vi samlat information från våra olika verksamheter.

[Här](#) hittar du manual till kartans grundläggande funktioner.



BÅSTADS KOMMUN

Har du synpunkter på vår karttjänst är du välkommen att kontakta kart/GIS via [e-post](#).



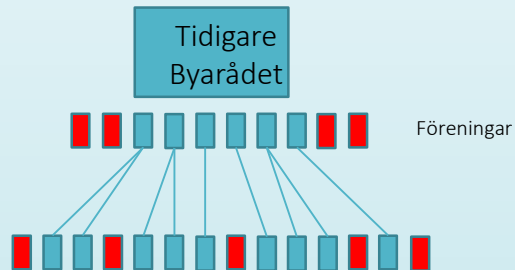
Uppstart

Frågor som vi arbetat med:

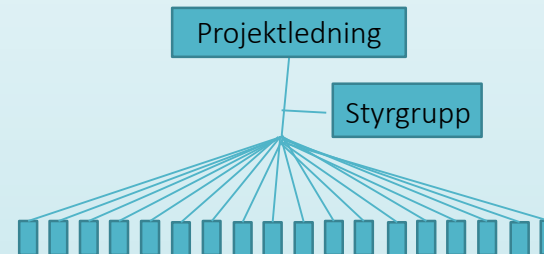
- Processen, terminologier och möjligheter.
- Hur nå ut till alla medborgare, året-runt som fritidsboende?
- Hur organisera oss?
- Göra en strategisk plan
- Finns det bra exempel på genomförda liknande processer
- Boka lokaler och sätta agenda

Organisationen

Så här ser det oftast ut i samhället



Så här tänker vi i projekt
"Torekovs framtid"



Peter Krikström
Barbro Willners
Kristin Nööjd
Lina Boman
Jesper Cederhage
Gösta Sjöström
Gunilla Wästlund
Admin. Bykontoret:
Åsa Ragnarsson
Kenneth Lennartsson

Alla medborgare eller besökare i Torekov, bofasta som fritidsboende, gammal som ung skall ha möjlighet att komma med förslag på hur vi vill att Torekov skall vara om 10-15 år framåt.

Genomförandet och dess faser

- Juni - Informationsmöte med inbjudna föreningar och företag.
- Juli – En första workshop (byaråd) med möjlighet för alla att delta. Förutsättningslöst möte.
- Augusti-September - Återrapportering till Kommunen och återkoppling till allmänheten.
- September - En andra workshop (byaråd) med möjlighet för alla att delta. Påbörjar formuleringar till slutdokumentet. Portalen stängs för nya inkommande förslag.
- Oktober-November - Sammanställning och slutdokument börjar ta form.
- Nov – en sista workshop där vi fastställer formuleringarna i dokumentet.
- December - Projektet avslutas och dokumentet överlämnas till kommunen.

Vad kan du tycka till om?

I princip allt som ryms inom översiktsplanen med undantag för skolan.

T.ex. Mark för:

- Boende
 - Villor
 - Hyresbostäder
 - Bostadsrätter
 - Äldreboende
 - Vård och omsorg
 - Trygghetsboende
 - Kooperativa lösningar
- Jordbruk
- Småindustri
- Handel
 - Lekplatser
 - Förskola
 - Idrottsanläggning
 - Friluftaktiviteter (tennis, golf, boule....)
 - Grönområden, bevara naturområden
 - Parkeringsplatser
 - Bränsledepåer (Macken)
 - Camping

Vad kan du tycka till om?

- Hotell och Restauranger
- Gång- och Cykelleder
- Turistnäring
- Idrottshall
- Hamnområdet
- Hallands Väderö
- Bibliotek
- Naturliga "mötesplatser"
- Möteslokaler
- Kommunikationer
- Sjukvård
- Sevårdheter
- Kulturminnen
- Badplatser
- Stränder
-

Vad kan du hjälpa till med?

- Vara behjälplig i delprojekt och lotsa oss framåt i processen.
- Vara lyhörd och uppmärksam på vad som sägs på bygden.
- Försök att ta den stora hatten på dig och inte gräva ner oss i för mycket detaljer. Det gäller ju 10-15 år framåt.
- Våga ta ansvar för vår bygd. Miljömässigt, ekonomiskt, socialt..
- Vara ambassadör och stötta projektet så att vi får ett bra slutresultat som t.o.m. får kommunledningen att applådera.

Kontaktyta

Projektet skall präglas av hög transparens så tillvida att väsentliga dokument som mötesprotokoll, kallelser och arbetsmaterial skall finnas tillgängliga på Torekovs hemsida.

Så småningom skall även inkomna förslag finnas tillgängliga där så att alla skall kunna känna sig informerade under arbetets gång.

Förslag som inte lämnas vid workshop kan även lämnas via e-mail.

Hemsidan: www.torekov.se

E-mail: byaradet@torekov.se

Frågor och kommentarer!

Tack för visat intresse

och välkomna den 7 juli kl 13:00
här i Sandlyckeskolans aula

Torekovs framtid

